









TEIKNFORKLARING




1. BYGGEOMRÅDER

	BOLIGER
	BOLIGER
	HYTTER/NAUST
	FORRETNINGER, KONTOR M.V.
	INDUSTRI
	OFFENTLIGE BYGNINGER
	ALMENNYTTIG FORMÅL
	BYGGEOMRÅDE SJØ



2. LANDBRUKSOMRÅDER

	JORD- OG SKOGBRUK
---	-------------------



3. TRAFIKKOMRÅDER (OFFENT.)

	KJØREVEG
	GANG- OG SYKKELVEG, FORTAU
	TRAFIKKOMRÅDER I SJØ

4. FRIOMRÅDER

	PARK, TURVEG, LEKEPLOSS
	IDRETTSANLEGG




5. FAREOMRÅDER

	RAS/FLOM
	HØYSPENTLINJE

6. SPESIALOMRÅDER

	GRAV- OG URNELUND
	FRILUFTSOMRÅDE












7. FELLESOMRÅDER

	FELLES AVKJØRSEL
	FELLES LEKEPLOSS
	

8. FORNYELSESOMRÅDER

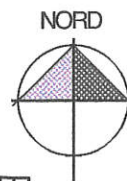
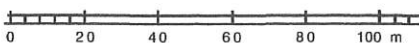


STREKSYSMBOLER M.V.

	PLANENS BEGRENSSING
	GRENSE FOR REGULERINGSFORMÅL
	BYGGEGRENSE MOT VEG OG ANNEN BEBYGGELSE
	PÅBUDT PLASSERING BYGGELINJE
	TOMTEGRENSE
	EKSISTERENDE EIENDOMS- GRENSE SOM OPPHEVES
	ANNEN BYGGEGRENSE
	SENTERLINJE REGULERT VEG
	OMRISS AV PLANLAGTE BYGG
	OMRISS AV BYGNING SOM SKAL BEVARES
	BYGNING SOM SKAL RIVES

daa = dekar (1000m²)

Ekvidistanse 0,5 m
MÅLESTOKK 1:500



BEBYGGELSESPAN MÅSØYRA, ØRSKOG KOMMUNE

BESTEMMELSENE FØLGER SOM VEDLEGG

Kartblad

KARTPRODUSENT

DATO

SIGN.

SAKSBEHANDLING I FLG. PLAN- OG BYGNINGSLOVEN

1. GANGS BEHANDLING I KOMMUNEN OPPSTART SAKSNR.
FORVARSEL

2. GANGS BEHANDLING I KOMMUNEN SAKSNR.
OFFENTLIG ETTERSYN I TIDSROMMET

3. GANGS BEHANDLING I KOMMUNEN SAKSNR.
KOMMUNESTYRETS VEDTAK (EGENGODKJENNING) SAKSNR.