


TEGNFORKLARING


Bebyggelse og anlegg

 1119 Garasjeanlegg


Samferdselsanlegg og teknisk infrastruktur

 2011 Offentleg veg


 2016 Gangveg_gangareal


 2019 Annen veggrunn, grøntareal

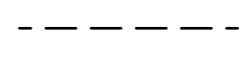
 2082 Parkering

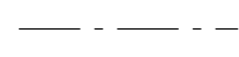


Andre juridiske flater, linjer og punkter i reguleringsplan

 Reguleringsplangrense

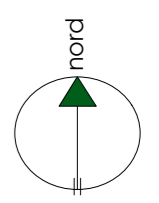
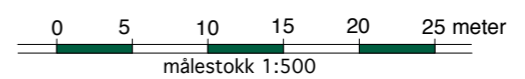
 Formålsgrense

 1211 Byggegrense

 1221 Regulert senterlinje

 1224 Regulert kjørefelt


 1225 Regulert parkeringsfelt



Revisjon	Dato	Saksnr.	Signatur
Rev. B Skråstilt korttidsparkering mot gangveg i aust	20.02.2013	KP-012/13	R.T.
Rev. A Parkeringsplassane 1 - 16 er for Årøyhaugen barnehage	29.11.2012	KP-073/12	R.T.

REGULERINGSPLAN MED FØRESEGNER FOR REGULERINGSENDRING FOR SJØHOLT SENTRUM	Kartgrunnlag
	Koordinatsystem
	Forslagsstiller
	Dato foreløpig 08.11.2012

Saksbehandling etter plan- og bygningslova:	Dato	Saksnr.	Signatur
Kunngjering oppstart av planarbeidet	29.02.2012		
1. gongs behandling i kommunen	19.11.2012	KP-073/12	R.T.
Offentleg ettersyn	11.12.12-30.01.13		R.T.
2. gongs behandling i kommunen	18.02.2013	KP-012/13	R.T.
Kommunestyrets vedtak			

SJØHOLT NÆRINGSBYGG AS	Planen er utarbeidet av	Saksbehandler
	 Roger Tokle AS	RT Tegningsnummer 525.01

A3-format